


■ハード事業一覧（整備MAP）




▲村の玄関口、道の駅「宇陀路 室生」の整備（完了）



▲自然と親しめる「不思木の森」＜室生ダム周辺公園整備＞（完了）




▲景観にマッチした「大野寺周辺公園整備」（完了）



▲地すべりも体験できる室生公園「あさぎりの里」＜室生地区景観整備＞（完了）



▲山のモニュメント（ダニ・カラヴァン作）整備



▲室生20景のうちの一つ、「東海自然歩道と石畳み」



◇歴史街道モデル事業の主な整備（▼写真紹介箇所）

整備完了の事業

- 大野寺周辺公園整備事業 ▼
- 道の駅「宇陀路室生」整備事業 ▼
- 室生地区景観整備事業 ▼
- 室生ダム周辺公園整備事業 ▼

整備進行中の事業

- 道路整備事業（県道吉野室生寺針線）
- 山の上のモニュメント整備事業 ▼